



Climate protection in urban mexican policy (CiClim)

Main results | 23. february. 2023

giz

Deutsche Gesellschaft
für Internationale
Zusammenarbeit (GIZ) GmbH

URBAN PLANNING



ECOSYSTEM SERVICES

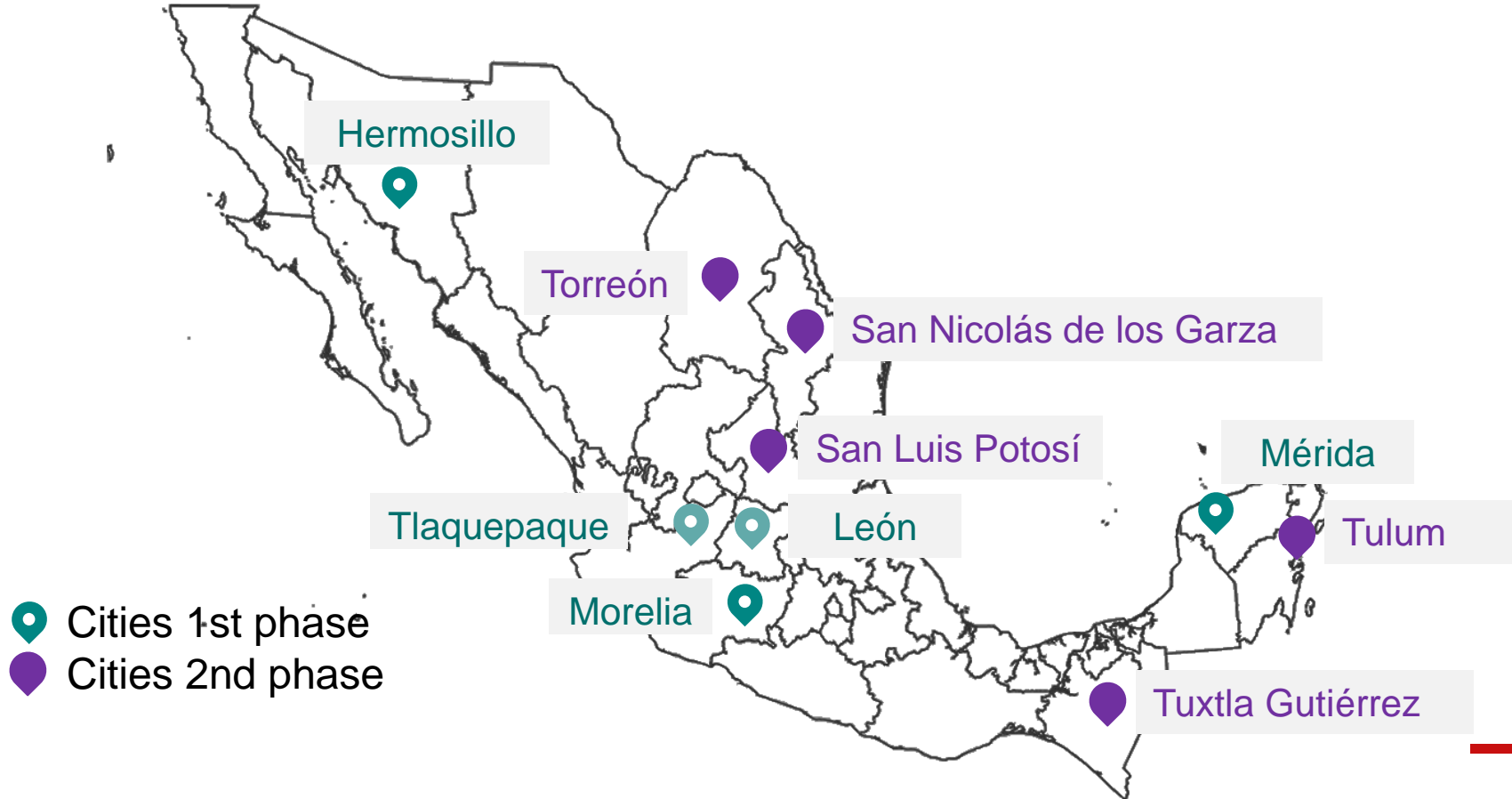




MOBILITY



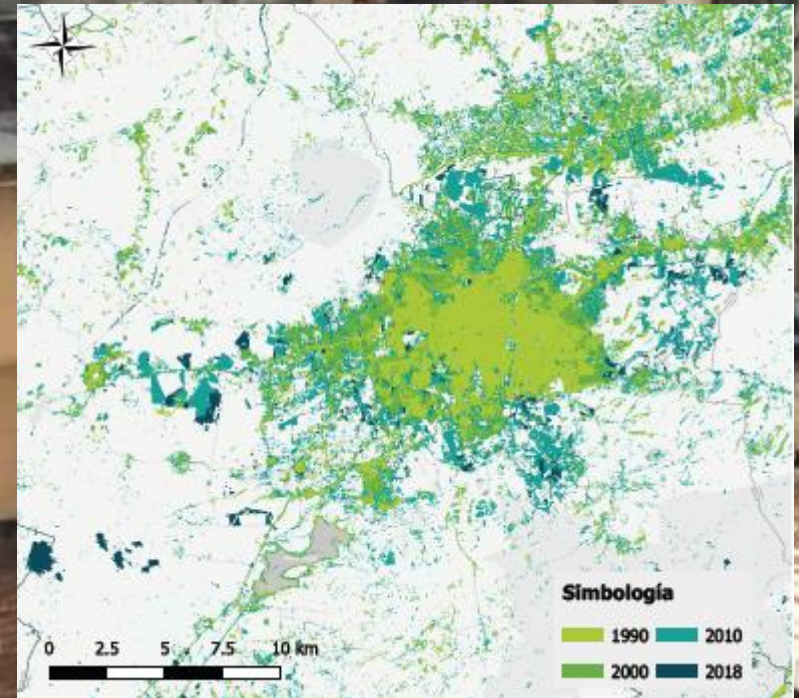
Strengthen institutional and personal capacities for the planning and implementation of climate protection **policies, strategies and measures** in Mexican urban policy.

CiClim Cities



-  Cities 1st phase
-  Cities 2nd phase

The impacts of climate change have become more visible in the cities, but the linkage to the urbanisation pattern is not always assumed.



Courtesy.Fernando Tena
Morelia, octubre 2018

Capacity Building

GOBIERNO DE MÉXICO | GOBERNACIÓN | SEMARAT | DESARROLLO TERRITORIAL | INAFED | FINANZAS | SEDAT | SAGARPA

Curso Semipresencial INTRODUCCIÓN A LA SUSTENTABILIDAD URBANA



Objetivo
Comprender los paradigmas actuales respecto al concepto de sustentabilidad urbana, identificar acciones concretas que se pueden llevar a cabo en sus ciudades y seleccionar las herramientas adecuadas para mejorar el desempeño ambiental, social y económico de las ciudades.

Dirigido a:
Autoridades y servidores públicos municipales

Contenido

- Módulo 1** Desarrollo Sustentable.
- Módulo 2** Aproximaciones a la Sustentabilidad Urbana.
- Módulo 3** Componentes y Proceso de la Sustentabilidad en el Medio Ambiente.
- Módulo 4** Interacciones.
- Módulo 5** Herramientas de Cambio Climático.
- Módulo 6** Planeación, Regulación y Gestión Urbana Ambiental de las Ciudades.
- Módulo 7** Gobernanza.

Período de inscripción
14 de enero al 10 de febrero de 2020.

Período del diplomado
Del 17 de febrero al 27 de mayo de 2020.

Duración
80 Horas.

Proceso de registro:
El registro, inscripción y acceso al contenido del curso en línea, se realizará en el sitio web:
<http://capacitacion.inafed.gob.mx/learning/login.php>

Informes
Dirección de Profesionalización y Capacitación del Servidor Público Local
capacitacion@sego.gob.mx

Lic. Máximo Napoleón Luna Vanegas
mluna@sego.gob.mx

Lic. Stefani Jiménez López
sjimenez@sego.gob.mx

Lic. Omar Cruz Oleaca
ocruz@sego.gob.mx

Teléfono: 01 (55) 5062-2000 ext. 12015, 12013 y 12106.

Síguenos en nuestras redes sociales: [/inafednacional](#) [@INAFED_MX](#)



Over
4000
Local officials

INA FED

Diseño de Calles e Infraestructura Verde (segunda edición)

Inicia 12 de julio
Termina 08 de octubre

Inscripciones en nuestra plataforma de capacitación
<https://capacitacion.inafed.sego.gob.mx/>

Objetivos:
Al concluir el curso, la persona participante podrá desarrollar proyectos de calles e infraestructura verde desde un paradigma que contribuya en la construcción de ciudades igualitarias, incluyentes, seguras, resilientes y sustentables.



GOBIERNO DE MÉXICO | DESARROLLO TERRITORIAL | GOBERNACIÓN



PLANEACIÓN TERRITORIAL:

RUMBO A LA GESTIÓN ORDENADA DE LOS MUNICIPIOS



DESARROLLO TERRITORIAL | giz



SECRETARÍA DE FINANZAS Y ADMINISTRACIÓN PÚBLICA



SECRETARÍA DE MEDIO AMBIENTE, URBANIZACIÓN Y CLIMA

ONU HABITAT
POR UN MEJOR FUTURO URBANO


Implementation projects

Ciclist infrastructure

54 km

7 cities

18,465 tCo2 eq



© SEDATU
2022, Bicycle lane in Tulum, Quintana Roo

Implementation projects

Urban gardening

25
families
317kgCO₂ eq



Implementation projects

Green Infrastructure

Carbon sequestration

483,73

kgCo₂/y

Avoided runoff

15.94 m³/y



Gender perspective






Digitalisation

over
1.000
downloads



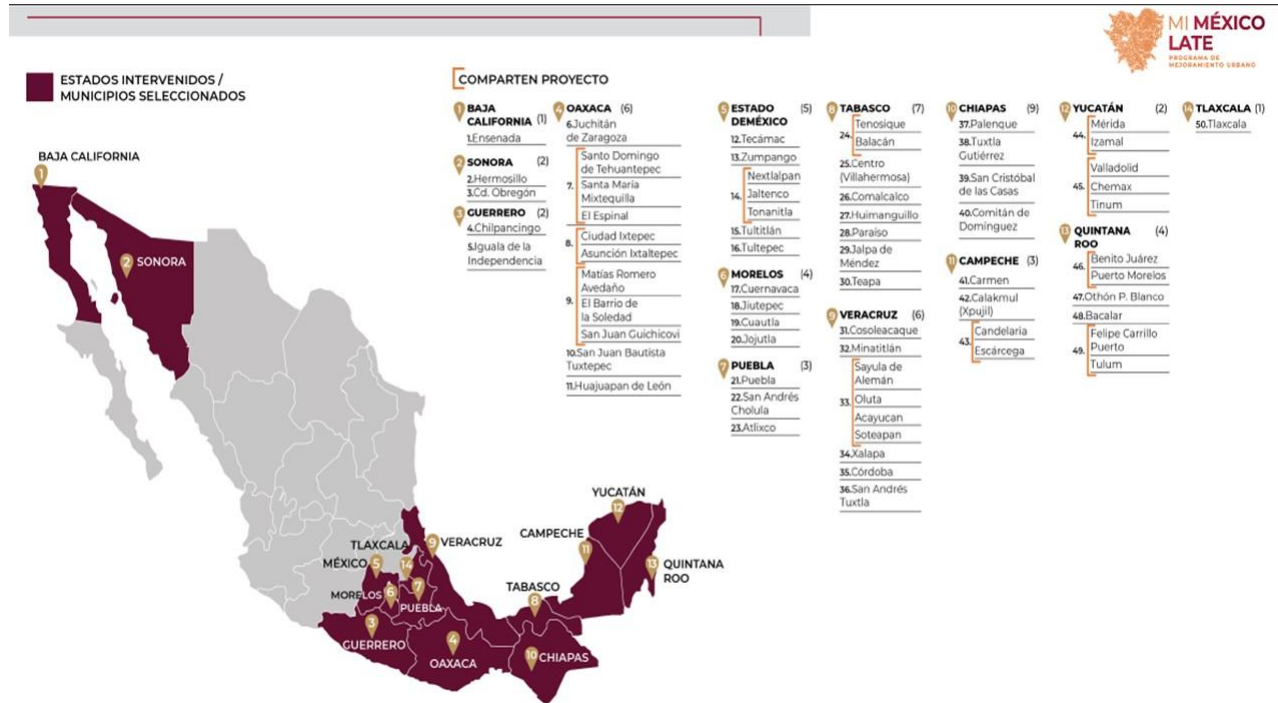
Methods to address climate change

5 national institutions
2 subnational institutions



Mainstreaming of climate change in urban policy

36,468 people has improved living conditions



On going impacts....

- **New Law in mobility**
- **Regulation on Public Space**
- **Municipalities with standards for green infrastructure**
- **Urban ministry committed with climate change**
- **Replication of App Arbol MID**
- **Green Infrastructure web and network**

8, 9 Y 10
NOVIEMBRE 2022

SOCIEDAD CIVIL

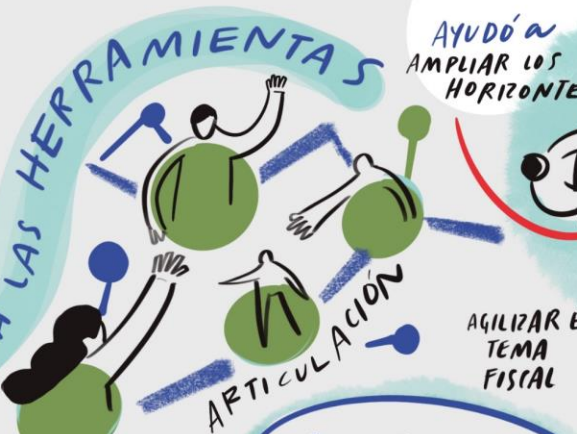
CICLIM DA LAS HERRAMIENTAS

FINANCIAMIENTO PARA
CREAR
PUENTES

GOBIERNOS

DATOS ABIERTOS
(CAPACITACIÓN)

Memoria gráfica: Carol Mota
@ReillyPinkfish | Pinkfish.ca




FOMENTO DE PARTICIPACIÓN CIUDADANA

SOCIEDAD CIVIL

TRABAJAR CON INSTITUCIONES PARA DEFINIR COLONIAS ~ INTERVENIR

SISTEMAS DE INFORMACIÓN GEOGRÁFICA



AYUDÓ a AMPLIAR LOS HORIZONTES



PONER EL TEMA SOBRE LA MESA

NIÑOS GENERAN COHESIÓN EN SUS FAMILIAS



PROYECTO

CALLES COMPARTIDAS
GENERAR DISRUPCIÓN
INNOVACIÓN

LA CALLE ES UN ESPACIO DE ENCUENTRO

ENTRE MENOS

COMPARTAMENTALIZAR MEJOR

PERMITE VER QUIENES TOMAN LAS DECISIONES EN LA CALLE



PERMITE ENCONTRAR a OTRAS PERSONAS CON QUIENES CREAR



NIÑOS Y NIÑAS TAMBIÉN

Thanks



Auribel Villa
DV, Cities Adapt

auribel.villa@giz.de



Gerardo González
Urban Specialist

gerardo.gonzalez@giz.de



www.giz.de



https://twitter.com/giz_gmbh



<https://www.facebook.com/gizprofile/>